



## Bölge ve Bölge Türleri

### BÖLGE SINIFLANDIRILMASI

#### Şekilsel Bölgeler

##### Doğal Bölgeler

- Yer şekilleri B.
- İklim B.
- Hidrografik B.
- Bitki B.
- Toprak B.
- Doğal Afet B.

##### Beşerî Bölgeler

- Nüfus B.
- Yerleşme B.
- Kültür B.
- Sanayi B.
- Hammade B.
- Siyasi, Askeri ve ekonomik B.

#### İşlevsel Bölgeler

- Yönetim Bölgeleri
- Hizmet Bölgeleri
- İstatistik Bölgeleri
- Kalkınma Bölgeleri

**Bölge:** Kendi içinde çeşitli benzerlikler gösteren fakat çevresinden çeşitli özelliklerle ayrılan coğrafi birimdir.

**Şekilsel Bölgeler:** Doğal ve beşerî özelliklerine göre somut verilerle oluşturulan bölgelerdir.

**İşlevsel Bölgeler:** Mekânsal yapıyı ve mekân üzerindeki ekonomik ve kültürel işleyişi daha iyi organize edebilmek amacıyla oluşturulan bölgelere

- ✓ İşlevsel bölgeler ekonomik ve kültürel yönden diğer bölgelerle **etkileşim** gösterir.
- ✓ İşlevsel bölgeler Belirli bir **merkeze** sahiptir. Buradan uzaklaştığı zaman işlevsel etki azalır.

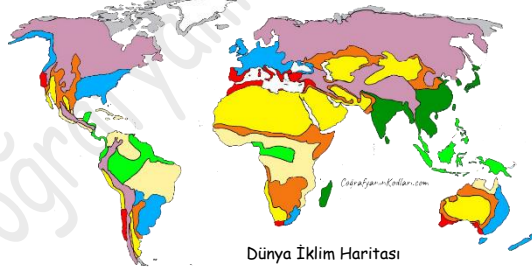
### DOĞAL BÖLGELER

**Yer Şekillerine Göre Bölgeler:** Ovalar, Dağlar gibi yer şekillerine göre oluşturulan bölgelerdir.

Türkiye'nin Dağları Haritası



**İklim Özelliklerine Göre Bölgeler:** İklim kuşakları veya iklim tiplerine göre oluşturulan bölgelerdir.



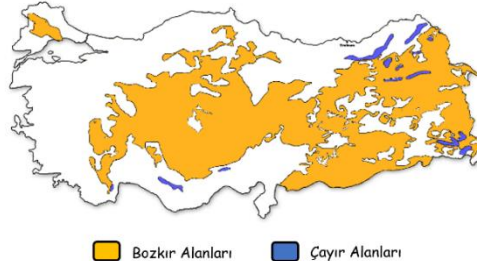
Dünya İklim Haritası

**Su özelliklerine Bölgeler:** Göller, Akarsular, denizler gibi sulara göre oluşturulan bölgelerdir.



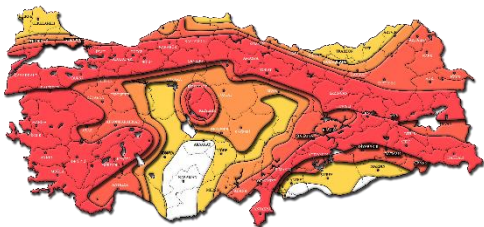
Dünya Önemli Akarsular Haritası

**Bitki Örtüsüne Göre Bölgeler:** Bitkilerin dağılışına göre oluşturulan bölgelerdir.



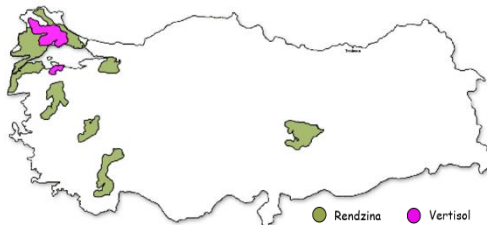
Bozkır Alanları Çayır Alanları

**Doğal Afet Bölgeleri:** Doğal afetlerin yaşandığı alanları gösteren bölgelerdir.



Türkiye Deprem Bölgeleri Haritası

**Toprak Tiplerine Göre Bölgeler:** Toprak tiplerinin sınıflandırılmasıyla oluşturulan bölgelerdir.



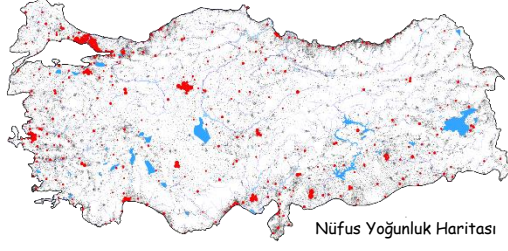
Rendzina Vertisol

## BEŞERÎ BÖLGELER

**Nüfus Özelliklerine Göre Bölgeler:** Nüfusun özelliklerine oluşturulan bölgelerdir. Nüfus artış hızı bölgeleri, göç alan bölgeler vb.

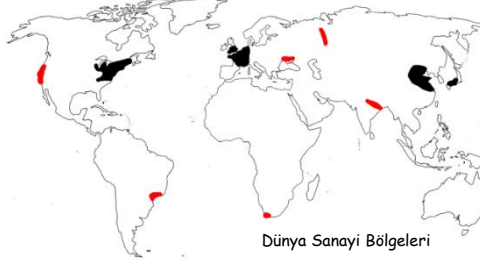
**Yerleşme Özelliklerine Göre Bölgeler:** Yerleşme tipleri ve dokularına göre oluşturulan bölgelerdir. Türkiye'de çizgisel yerleşmeler.

**Ham Madde Üretim Bölgeleri:** Tarım, Hayvancılık, petrol gibi ham madde üretim alanlarına göre oluşturulmuş bölgelerdir.



Nüfus Yoğunluk Haritası

**Sanayi Bölgeleri:** Sanayi faaliyetlerinin dağılımına göre oluşturulan haritalardır.

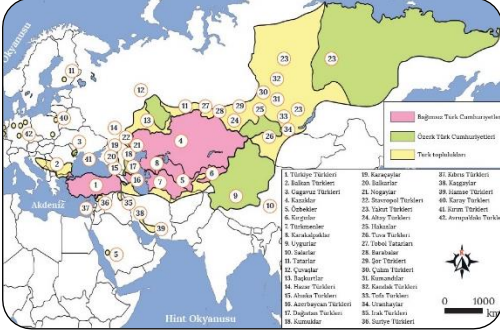


Dünya Sanayi Bölgeleri



Dünya Doğal Gaz Rezervleri

**Kültür Bölgeleri:** Dil, din, ırk gibi özelliklere göre hazırlanan haritalardır.



**Siyasi, Askeri ve Ekonomik İş Birliği Bölgeleri**  
NATO, AB, BM gibi birliklerdir.



## İŞLEVSEL BÖLGELER

**Yönetim Bölgeleri:** Ülke içinde yönetimi kolaylaştırmak için oluşturulan bölgelerdir.

- Merkezi yönetim: Kaymakam ve valilik.
- Yerel Yönetim: Büyükşehir, İl, İlçe, Muhtarlık.

**Hizmet Bölgeleri:** Özel veya resmi kuruluşların verdikleri hizmetleri kolaylaştırmak için oluşturdukları bölgelerdir.

- Devlet Su işleri
- Meteoroloji Genel Müdürlüğü
- Çk Yayınları dağıtım bölgesi

**İstatistik Bölgeleri:** Ülke planlamaları için gerekli olan istatistikleri sağlamak için ekonomik, kültürel ve sosyal açıdan oluşturulan bölgelerdir.

**Kalkınma Bölgeleri:** Bölgeler arası ekonomik ve sosyal farklılıkları gidermek için oluşturulan kalkınma projeleridir. GAP (Güneydoğu Anadolu Projesi), KOP (Konya Ovası Projesi) gibi projelerdir.



Büyük Şehir Olan İller



Devlet Su İşleri Bölgeleri



Türkiye İstatistik Bölgeleri

- Doğal bölge sınırlarını kesin hatlarla ayırmak daha zordur. Beşeri bölgelerin sınırları ise biraz daha belirgin olabilir.
- Bölge sınırları zamanla değişebilir. Tamamen ortadan kalkabilir, yeni bölgeler oluşabilir. Doğal bölgelerin değişmesi daha uzun zamanda gerçekleşir.
- Bölge sınırları birbiriyle örtüşmeyebilir. Özellikle doğal ve beşeri bölge sınırlarının örtüşmesi zordur. Askeri, Siyasi ve bölgelerin sınırları örtüşebilir.
- Bir bölge başka birçok bölge içinde yer alabilir.